






Descente sous le Pic de Bertagne au coeur de la Sainte Baume pour toute la famille. Pour finir par une alternative souterraine, faire un petit tour dans la grotte de la Tourne de St Pons pour égayer le canyon.

-  : 510 m
-  : 950 m.
-  : 140 m
-  : 0h50.
-  : 2h30
-  : 0h30
-  : 35 m
-  : V2.A1.II
-  : non
-  : Calcaire

• ACCÈS PARKING :

Du centre Paul Eluard, se rendre à Gemenos. Depuis le village de Gemenos, prendre la direction Vallée de Saint Pons. La route (D2) longe la rive gauche du Fauge, puis le traverse à la sortie du village pour accéder à un petit rond-point.

Poursuivre 3,3 km depuis le rond-point pour trouver, sur la droite dans un virage, un muret. Stationner votre véhicule juste après ce muret.



• ACCÈS DÉPART :

Descendre derrière le muret par le côté aval, un sentier de randonnée balisé jaune traverse un premier petit ruisseau : Pin de Simon, puis monte et rejoint une intersection avec des panneaux. Suivre la direction « Chemin de la Glace ». Au bout de quelques minutes, le sentier domine un talweg et le croise. Prendre alors à droite le sentier qui continue à monter (pointillés jaunes), pour rejoindre en 10 minutes le départ du Fauge, qui débute sur une petite barre rocheuse (2 points chainés au sol au bord de la barre rocheuse).

• DESCRIPTION :

Quelques petits rappels, ressauts et zones de marche permettent d'arriver à une main courante suivie d'une C13 en plan incliné. Immédiatement après le plan incliné, il est possible de faire une petite traversée de la Grotte de la Tourne de St Pons (lampe frontale nécessaire) en montant une sente RD (cairn) qui conduit à une ouverture. Installer une MC pour accéder au puit d'entrée (15m). En bas, partir à gauche dans le sens de la montée (passage à genoux) pour ressortir sur le Fauge. Pourquoi ne pas coupler aussi le canyon avec la visite complète de la Tourne de Saint Pons ?

• RETOUR :

Au niveau de la grotte, le ruisseau s'évase dans une forêt de chênes. Poursuivre dans le ruisseau jusqu'à une sente bien marquée qui rejoint un beau sentier de randonnée. Suivre ce sentier quelques minutes (on passe sous Pin de Simon à droite) puis bifurquer à droite sur une sente bien tracée qui remonte au niveau du muret.

• REMARQUES :

C'est un parcours d'initiation aux techniques de rappels.

Il est fortement déconseillé de s'engager dans la Grotte de la Tourne de Saint Pons si un gros orage est annoncé ; la grotte pouvant vite se charger en eau.

